

Województwo: wielkopolskie

Powiat: kaliski

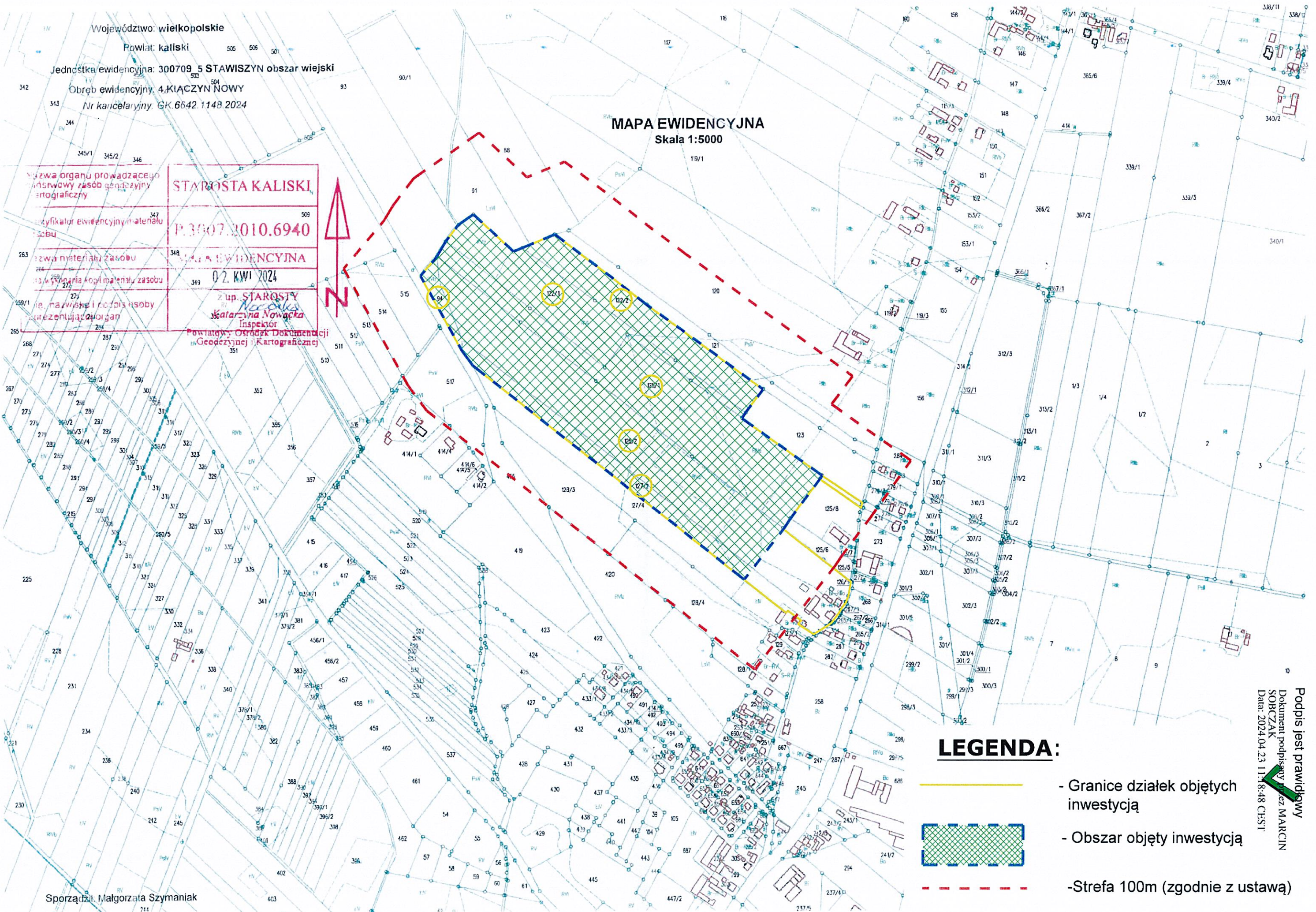
Jednostka ewidencyjna: 300709\_5 STAWISZYN obszar wiejski

Obręb ewidencyjny: 4.KIĄCZYN NOWY




Nr kancelaryjny: GK.6642.1148.2024

### MAPA EWIDENCYJNA Skala 1:5000

Wzrost organu prowadzącego Wzrostowy zasób geodezyjny kartograficzny	<b>STAROSTA KALISKI</b>
Kod klasyfikacji ewidencyjnej materiału zasobu	P.3007.2010.6940
Nazwa materiału zasobu	MAPA EWIDENCYJNA
Wzrost kopii materiału zasobu	0-2, KW1 2024
Imię, nazwisko i podpis osoby prezentującej organ	Z up. STAROSTY <i>Katarzyna Nowicka</i> Inspektor Powiatowy Ośrodek Dokumentacji Geodezyjnej i Kartograficznej



### LEGENDA:

-  - Granice działek objętych inwestycją
-  - Obszar objęty inwestycją
-  - Strefa 100m (zgodnie z ustawą)

Podpis jest prawidłowy  
Dokument podpisany przez MARCIN SOBICZAK  
Data: 2024.04.23 11:18:48 CEST

Sporządził: Małgorzata Szymaniak