

Uchwała Nr XI/55/2015
Rady Miejskiej w Stawiszynie
z dnia 03 września 2015 roku

**w sprawie zaopiniowania projektu uchwały Sejmiku Województwa Wielkopolskiego
w sprawie wyznaczenia aglomeracji Stawiszyn**

Na podstawie art. 18 ust. 2 pkt.15 ustawy z dnia 8 marca 1990 r. o samorządzie gminnym (Dz. U. z 2013 r. poz. 594 z późn. zm) oraz art. 43 ust. 2 b ustawy z dnia 18 lipca 2001 r. Prawo wodne (Dz. U. z 2015 r. poz. 469) Rada Miejska w Stawiszynie uchwala, co następuje:

§ 1.

Opiniuje się pozytywnie projekt uchwały Sejmiku Województwa Wielkopolskiego w sprawie wyznaczenia aglomeracji Stawiszyn, stanowiący załącznik do niniejszej uchwały.

§ 2.

Wykonanie uchwały powierza się Burmistrzowi Stawiszyna.

§ 3.

Uchwała wchodzi w życie z dniem podjęcia.

**PRZEWODNICZĄCA
RADY MIEJSKIEJ W STAWISZYNIE**

Barbara Włodarczyk

Uzasadnienie
do uchwały nr XI/55/2015
Rady Miejskiej w Stawiszynie
z dnia 03 września 2015 r.

Stosownie do art. 18 ust. 2 pkt. 15 ustawy z dnia 8 marca 1990 r. o samorządzie gminnym (t.j. Dz. U. z 2013 , poz. 594 z późn. zm.) oraz art. 43 ust.2 a i 2 b ustawy z dnia 18 lipca 2001 r. Prawo wodne (Dz. U. z 2015 r. poz. 469) Rada Miejska w Stawiszynie jest organem właściwym do zaopiniowania projektu planu aglomeracji.

Aglomeracja Stawiszyn została wyznaczona rozporządzeniem Nr 10/06 Wojewody Wielkopolskiego z dnia 9 marca 2006 r.

Burmistrz Stawiszyna w dniu 19 marca 2015 r. złożył wniosek, uzupełniony pismem z dnia 29 czerwca 2015 r. o zmianę granic aglomeracji Stawiszyn. W dniu 14 sierpnia 2015 r. do Rady Miejskiej w Stawiszynie wpłynęło pismo Marszałka Województwa Wielkopolskiego w sprawie zaopiniowania projektu planu aglomeracji Stawiszyn.

Uchwała nie narusza obowiązków gminy wynikających z przepisów o samorządzie gminnym w zakresie odprowadzania i oczyszczania ścieków komunalnych.

Zmiana polega na wyłączeniu z terenu aglomeracji Stawiszyn miejscowości:

- Piątek Wielki
- Piątek Mały
- Ostrówek
- Pólko
- Łyczyn
- Petryki
- Zbiorsk Kolonia
- Długa Wieś Trzecia

oraz obszarów wymienionych w opiniowanej uchwale Sejmiku Województwa Wielkopolskiego. Miejscowości te i obszary zostały wyłączone ze względu na wskaźnik koncentracji, który wynosi poniżej 120 mieszkańców na 1 km sieci kanalizacyjnej planowanej do realizacji.

Mając na uwadze powyższe Rada Miejska w Stawiszynie pozytywnie zaopiniowała projekt uchwały Sejmiku Województwa Wielkopolskiego w sprawie wyznaczenia aglomeracji Stawiszyn.

W związku z powyższym podjęcie niniejszej uchwały jest zasadne.

Burmistrz
Justyna C...

UCHWAŁA

Nr...../...../.....

SEJMIKU WOJEWÓDZTWA WIELKOPOLSKIEGO

z dnia..... roku

w sprawie wyznaczenia aglomeracji Stawiszyn

Na podstawie art. 43 ust. 2a ustawy z dnia 18 lipca 2001 r. Prawo wodne (Dz. U. z 2015 r. poz. 469) Sejmik Województwa Wielkopolskiego uchwala, co następuje:

§ 1

Wyznacza się aglomerację Stawiszyn o równoważnej liczbie mieszkańców 2 406.

§ 2

1. Aglomeracja Stawiszyn obejmuje swym zasięgiem tereny objęte systemem kanalizacji zbiorczej zakończonym oczyszczalnią ścieków zlokalizowaną w miejscowości Długa Wieś Druga na działkach ewidencyjnych nr: 332, 333, 334, 336; obręb: 0002 Długa Wieś Druga.
2. Obszar aglomeracji Stawiszyn wyznacza się w oznaczonych na planie granicach, na terenie poniżej wymienionych miejscowości:
 - 1) Stawiszyn.
 - 2) Zbiersk (z wyłączeniem działek ewidencyjnych nr: 259/1, 260, 261, 262 263/1, 265/1, 275, 277, 359, 412/2, 412/1, 413, 414, 415, 416, 417, 418, 419, 420, 421, 422, 423, 425, 426/1, 428/1, 429/2, 430, 432, 534, 535/1, 539, 541, 544/1, 546/1, 548, 550, 552, 554, 556, 557, 560/1, 565/1, 567, 568, 569, 579, 574, 576, 599, 602, 604, 607, 611, 617, 621, 623, 625, 629, 632, 635, 662/3, 664, 665, 684, 687, 691, 692, 693, 695, 701, 704, 708; obręb: 0012 Zbiersk),
 - 3) Zbiersk Cukrownia (z wyłączeniem działek ewidencyjnych nr: 10, 11, 12, 13, 14, 15, 16, 17/1, 17/2, 18, 20, 21, 22, 23/3, 24/2, 24/3, 24/4, 25, 27/2, 27/3, 27/4, 27/5, 27/7, 27/8, 28/1, 28/2, 28/5, 30/3, 30/4, 30/6, 30/7, 31/2, 32/1, 32/2, 33, 34, 35, 36/3, 36/4, 37/1, 38/2, 38/4, 39, 46/3, 46/6, 46/7, 46/9, 47, 48, 49, 49/1, 49/2, 51/5, 51/6, 52, 53/2, 53/1, 54, 55/1, 55/3, 55/4, 56/3, 57, 77, 78, 79, 80/2, 80, 82, 83, 84, 85, 86/1, 86/2, 86/3, 147/2, 145, 142/1, 142/2, 140/1, 140/2, 139, 136, 135, 134/4, 134/5, 134/6, 185, 186, 187/4, 187/5, 187/3, 188/4, 188/3, 188/2, 221, 237, 239, 240/2, 253, 252/2, 250, 249, 248, 247/1, 246, 242, 241/1, 255/7, 258/2, 258/4, 259/1, 259/3, 259/5, 260, 261, 263/1, 263/2, 263/3, 263/4, 263/5, 263/6, 263/7, 263/8, 263/9, 274/2, 274/5, 274/4, 275/3, 270, 271/1, 272/1, 272/2, 273, 222/8, 222/7, 222/5, 222/4, 222/2, 288,3 288/4, 283, 282/3, 291/6, 292/2, 293/4, 293/1, 219, 218/1, 218/2, 217, 216/3, 212, 210, 209, 308, 306, 305/1, 305/2, 304/1, 304/2, 303, 302, 301, 300, 298, 26, 297; obręb: 0013 Zbiersk Cukrownia).
 - 4) Nowy Kiączyn.
 - 5) Długa Wieś Druga (z wyłączeniem działek ewidencyjnych nr: 3, 7/1, 16, 20/1, 28, 31, 49, 55, 59/1, 79, 84, 85/1, 85/2, 86, 104, 98, 88, 87/2, 87/1, 239, 237, 235, 233/1, 229/1, 226, 224, 223, 218/2, 217, 209, 205/1, 201, 197, 87/2, 87/1, 86, 85/2, 84, 79, 71, 69/4, 69/1, 68, 66, 63, 62, 67; obręb: 0002 Długa Wieś Druga).
 - 6) Wyrów (działki ewidencyjne nr: 4/4, 3; obręb: 0011 Wyrów).

3. Obszar i granice aglomeracji Stawiszyn zostały oznaczone na mapie w skali 1:10 000, stanowiącej załącznik do niniejszej uchwały.

§ 3

Traci moc rozporządzenie Nr 10/06 Wojewody Wielkopolskiego z dnia 9 marca 2006 r. w sprawie wyznaczenia aglomeracji Stawiszyn (Dz. Urz. Woj. Wiel. Nr 42 poz. 1096).

§ 4

Wykonanie uchwały powierza się Zarządowi Województwa Wielkopolskiego.

§ 5

Uchwała wchodzi w życie po upływie 14 dni od dnia ogłoszenia w Dzienniku Urzędowym Województwa Wielkopolskiego.

PRZEWODNICZĄCA
RADY MIEJSKIEJ W STAWISZYNI

Barbara Włodarczyk

UZASADNIENIE

do uchwały Nr...../...../.....Sejmiku Województwa Wielkopolskiego
z dnia.....roku

Aglomeracja Stawiszyn została wyznaczona rozporządzeniem Nr 10/06 Wojewody Wielkopolskiego z dnia 9 marca 2006 r.

Burmistrz Gminy i Miasta Stawiszyn pismem znak: BI.631.1.2015 z dnia 19 marca 2015 r. uzupełnionym pismem znak: BI.7001.1.2015 z dnia 29 czerwca 2015 r., złożył wniosek o zmianę aglomeracji Stawiszyn.

Na podstawie przedstawionej nowej propozycji planu aglomeracji Stawiszyn w ramach przeprowadzonej weryfikacji ustalono m.in., że na terenie aglomeracji długość istniejących sieci kanalizacyjnych wynosi 18,5 km. Sieci te obsługują 2 394 mieszkańców, w tym 2 372 stałych mieszkańców aglomeracji oraz 22 osoby czasowo przebywające w aglomeracji. Ponadto 6 stałych mieszkańców aglomeracji ma techniczną możliwość korzystania z istniejącej sieci kanalizacyjnej. Na terenie aglomeracji Stawiszyn do 31 grudnia 2015 r. nie planuje się budowy nowych odcinków sieci kanalizacyjnych.

Dodatkowe ustalenia odnoszące się do aglomeracji Stawiszyn obejmują zmianę polegającą na wyłączeniu z obszaru aglomeracji następujących miejscowości:

- 1) Piątek Wielki,
- 2) Piątek Mały,
- 3) Ostrówek,
- 4) Pólko,
- 5) Lyczyn,
- 6) Petryki,
- 7) Zbiersk Kolonia,
- 8) Długa Wieś Trzecia,

oraz niżej wymienionych obszarów:

- 1) Zbiersk (działki ewidencyjne nr: 259/1, 260, 261, 262 263/1, 265/1, 275, 277, 359, 412/2, 412/1, 413, 414, 415, 416, 417, 418, 419, 420, 421, 422, 423, 425, 426/1, 428/1, 429/2, 430, 432, 534, 535/1, 539, 541, 544/1, 546/1, 548, 550, 552, 554, 556, 557, 560/1, 565/1, 567, 568, 569, 579, 574, 576, 599, 602, 604, 607, 611, 617, 621, 623, 625, 629, 632, 635, 662/3, 664, 665, 684, 687, 691, 692, 693, 695, 701, 704, 708; obręb: 0012 Zbiersk),
 - 2) Zbiersk Cukrownia (działki ewidencyjne nr: 10, 11, 12, 13, 14, 15, 16, 17/1, 17/2, 18, 20, 21, 22, 23/3, 24/2, 24/3, 24/4, 25, 27/2, 27/3, 27/4, 27/5, 27/7, 27/8, 28/1, 28/2, 28/5, 30/3, 30/4, 30/6, 30/7, 31/2, 32/1, 32/2, 33, 34, 35, 36/3, 36/4, 37/1, 38/2, 38/4, 39, 46/3, 46/6, 46/7, 46/9, 47, 48, 49, 49/1, 49/2, 51/5, 51/6, 52, 53/2, 53/1, 54, 55/1, 55/3, 55/4, 56/3, 57, 77, 78, 79, 80/2, 80, 82, 83, 84, 85, 86/1, 86/2, 86/3, 147/2, 145, 142/1, 142/2, 140/1, 140/2, 139, 136, 135, 134/4, 134/5, 134/6, 185, 186, 187/4, 187/5, 187/3, 188/4, 188/3, 188/2, 221, 237, 239, 240/2, 253, 252/2, 250, 249, 248, 247/1, 246, 242, 241/1, 255/7, 258/2, 258/4, 259/1, 259/3, 259/5, 260, 261, 263/1, 263/2, 263/3, 263/4, 263/5, 263/6, 263/7, 263/8, 263/9, 274/2, 274/5, 274/4, 275/3, 270, 271/1, 272/1, 272/2, 273, 222/8, 222/7, 222/5, 222/4, 222/2, 288,3 288/4, 283, 282/3, 291/6, 292/2, 293/4, 293/1, 219, 218/1, 218/2, 217, 216/3, 212, 210, 209, 308, 306, 305/1, 305/2, 304/1, 304/2, 303, 302, 301, 300, 298, 26, 297; obręb: 0013 Zbiersk Cukrownia),
 - 3) Długa Wieś Druga (działki ewidencyjne nr: 3, 7/1, 16, 20/1, 28, 31, 49, 55, 59/1, 79, 84, 85/1, 85/2, 86, 104, 98, 88, 87/2, 87/1, 239, 237, 235, 233/1, 229/1, 226, 224, 223, 218/2, 217, 209, 205/1, 201, 197, 87/2, 87/1, 86, 85/2, 84, 79, 71, 69/4, 69/1, 68, 66, 63, 62, 67; obręb: 0002 Długa Wieś Druga),
 - 4) Wyrów (z wyłączeniem działek ewidencyjnych nr: 4/4, 3; obręb: 0011 Wyrów).
- Powyższe miejscowości oraz obszary zostały wyłączone ze względu na wskaźnik koncentracji, który wynosi poniżej 120 mieszkańców na 1 km sieci kanalizacyjnej planowanej

do realizacji. Dla obszarów wyłączonych z aglomeracji została opracowana alternatywna koncepcja oczyszczania ścieków komunalnych.

Aglomeracja posiada mechaniczno - biologiczną oczyszczalnię ścieków zlokalizowaną w miejscowości Długa Wieś Druga na działkach ewidencyjnych nr: 332, 333, 334, 336; obręb 0002 Długa Wieś Druga o przepustowości $Q_{gr,d} = 800 \text{ m}^3/\text{d}$. Odbiornikiem ścieków oczyszczonych jest rzeka Bawół w km 18+769.

Wielkość aglomeracji przekracza 2000 RLM, a zatem spełnia wymogi określone w art. 43 ust. 1 ustawy z dnia 18 lipca 2001 r. Prawo wodne. Równoważna liczba mieszkańców aglomeracji (RLM) dla aglomeracji Stawiszyn wynosi 2 406 RLM i obejmuje:

- 2 372 RLM pochodzące od stałych mieszkańców aglomeracji korzystających z istniejącej sieci kanalizacyjnej,
- 22 RLM pochodzące od osób czasowo przebywających w aglomeracji korzystających z istniejącej sieci kanalizacyjnej,
- 6 RLM pochodzących od stałych mieszkańców aglomeracji mających techniczną możliwość korzystania z istniejącej sieci kanalizacyjnej,
- 6 RLM pochodzących od stałych mieszkańców aglomeracji korzystających z systemów indywidualnych oczyszczania ścieków komunalnych.

Wszystkie wymienione w uchwale nazwy miejscowości są zgodne z Wykazem urzędowych nazw miejscowości.

Niniejsza uchwała ustala granice i obszar aglomeracji Stawiszyn.

Zgodnie z art. 208 ust. 1, w związku z art. 43 ust. 1 i ust. 3 ustawy Prawo wodne oraz pkt 4.2 Aktualizacji Krajowego programu oczyszczania ścieków komunalnych AKPOŚK 2010 - załącznika do obwieszczenia Ministra Środowiska z dnia 5 kwietnia 2011 r. w sprawie ogłoszenia aktualizacji krajowego programu oczyszczania ścieków komunalnych (M. P. z 2011 r. Nr 62, poz. 589), gminy tworzące aglomeracje mają obowiązek zrealizować system kanalizacji zbiorczej dla ścieków komunalnych do 31 grudnia 2015 r.

Uchwała nie narusza obowiązków gminy w zakresie odprowadzania i oczyszczania ścieków komunalnych wynikających z przepisów o samorządzie gminnym.



Sejmik Województwa Wielkopolskiego podejmuje niniejszą uchwałę po uzgodnieniu przez Marszałka Województwa Wielkopolskiego z właściwymi organami administracji oraz po zasięgnięciu opinii zainteresowanej gminy.

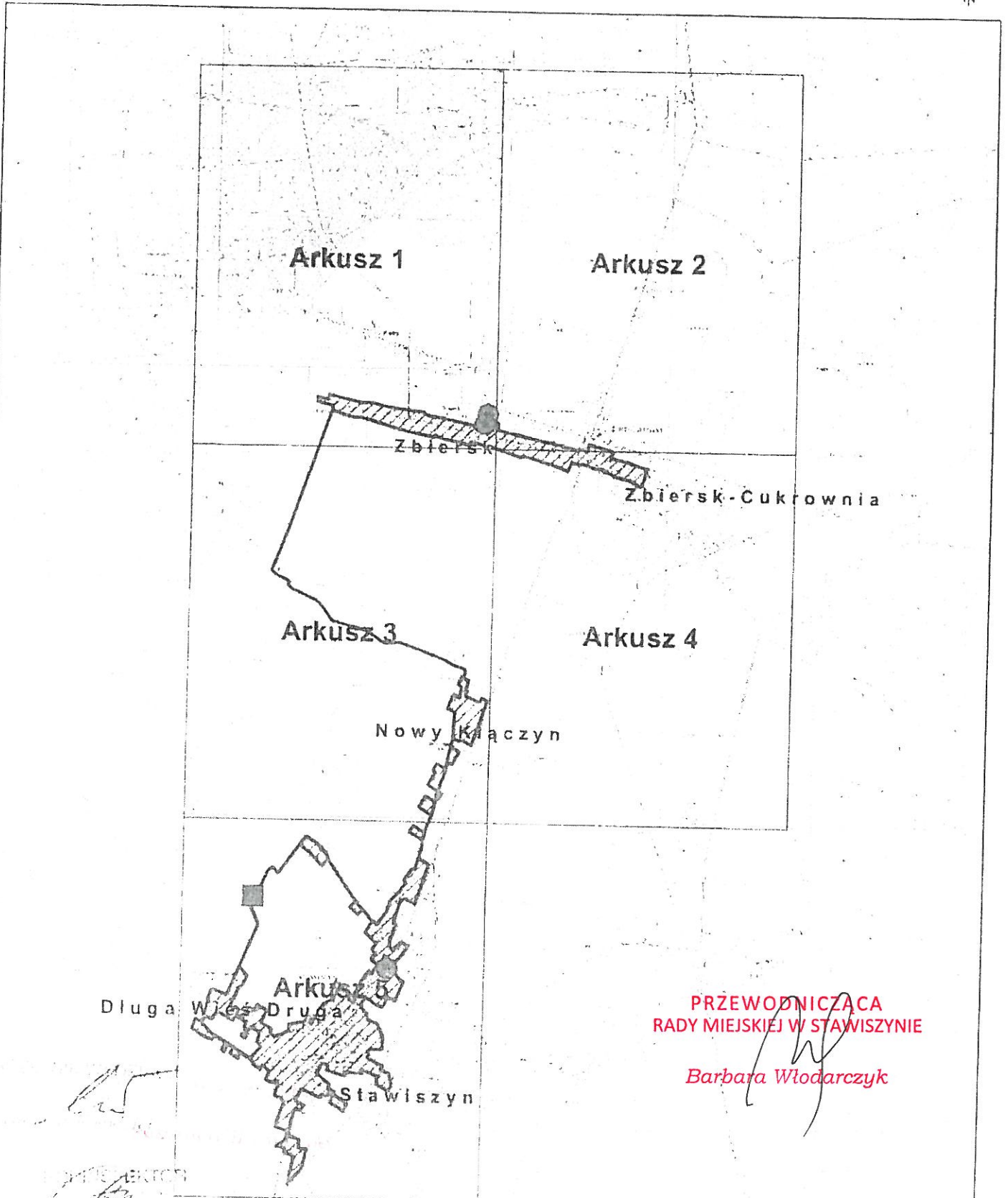
**PRZEWODNICZĄCA
RĄDY MIEJSKIEJ W STAWISZYNIE**

Barbara Włodarczyk




Obszar i granice aglomeracji Stawiszyn

Podział na arkusze

 ujęcie wód  oczyszczalnia ścieków  obszar i granice aglomeracji



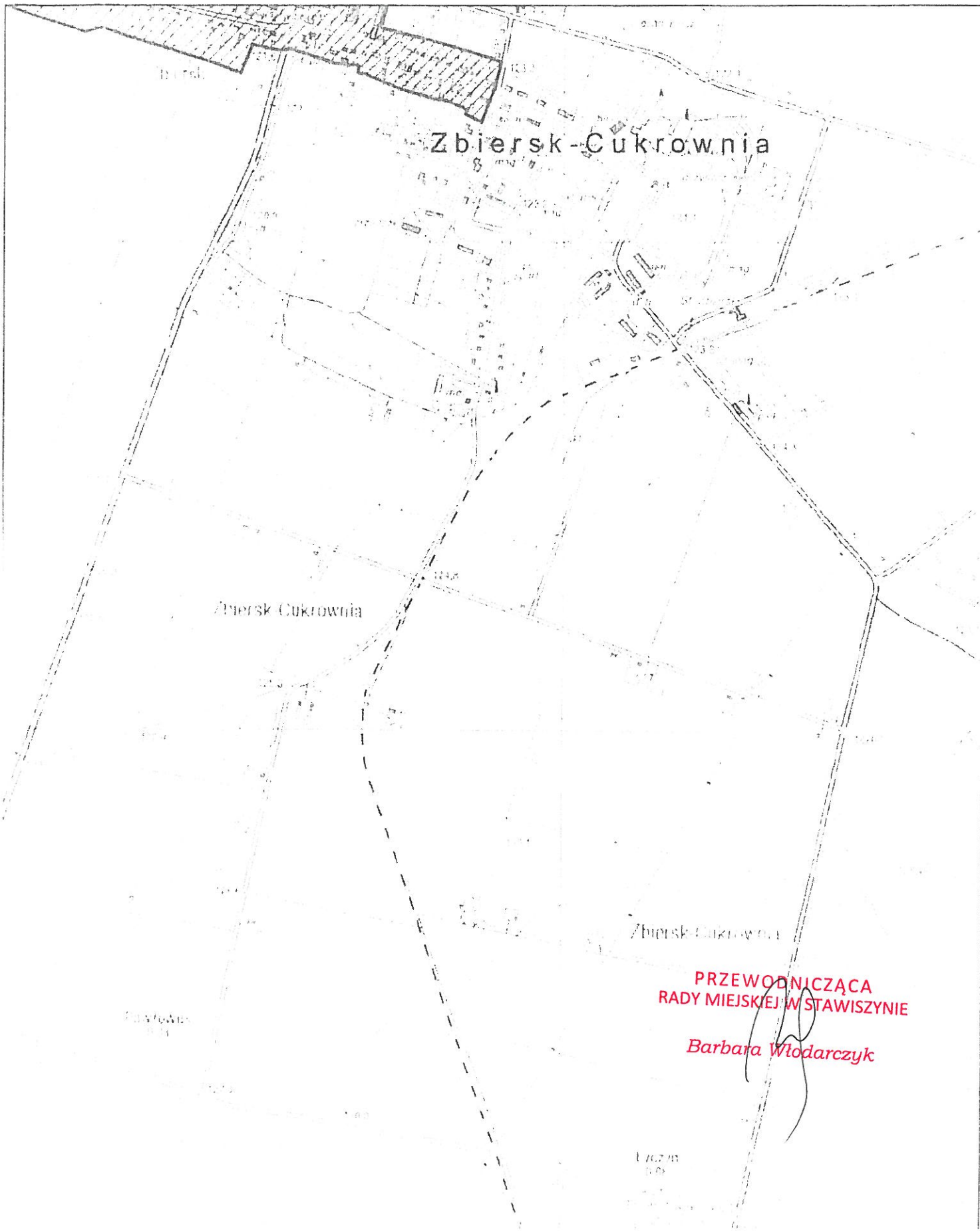
Obszar i granice aglomeracji Stawiszyn

-  ujęcie wody
-  oczyszczalnia ścieków
-  obszar i granice aglomeracji

1:10 000



Arkusz 4



PRZEWODNICZĄCA
RADY MIEJSKIEJ W STAWISZYNIE

Barbara Włodarczyk

Obszar i granice aglomeracji Stawiszyn

☉ ujęcie wody

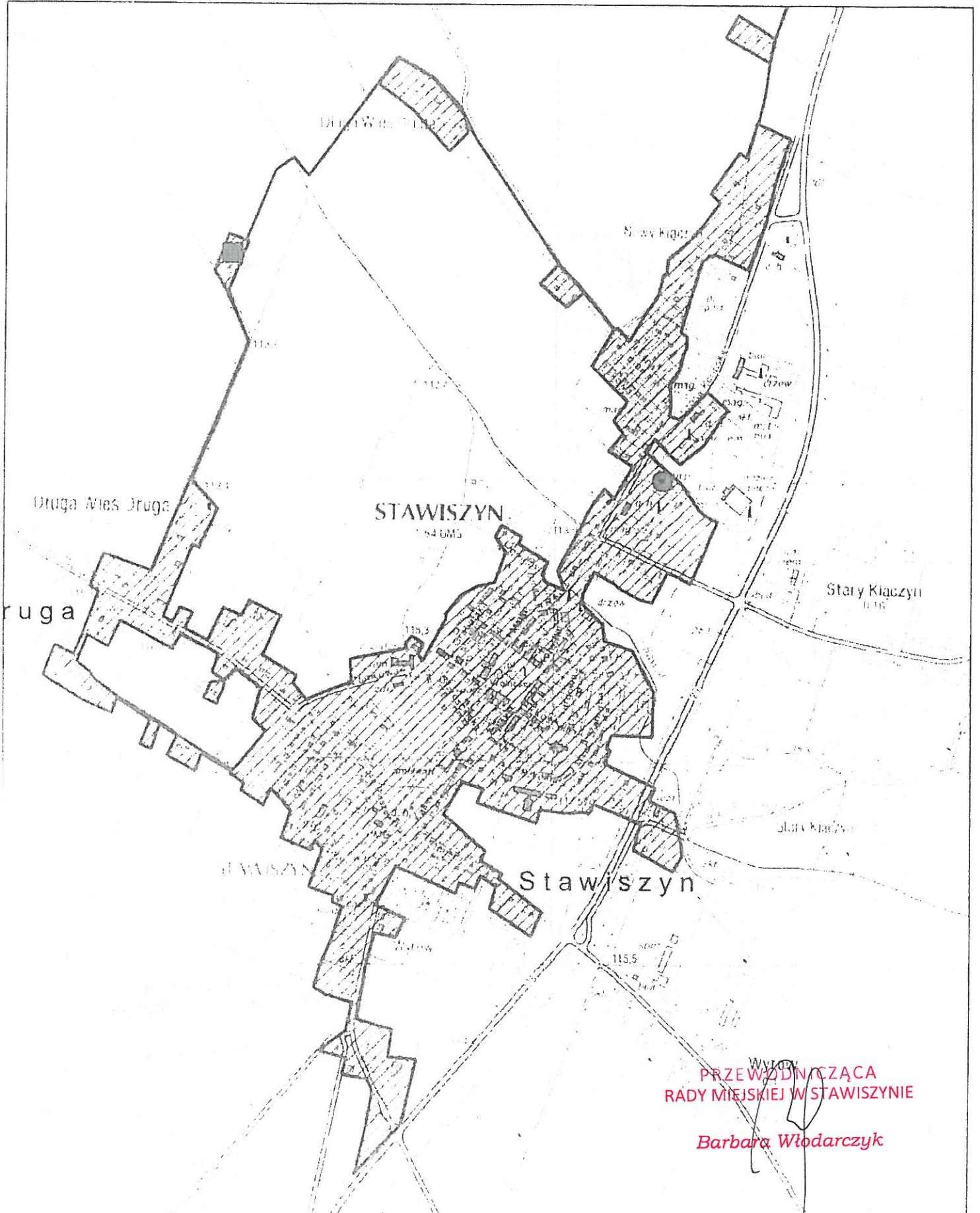
■ oczyszczalnia ścieków

▭ obszar i granice aglomeracji

1:10 000



Arkusz 5



PRZEWODNICZĄCA
RĄDY MIEJSKIEJ W STAWISZYNIE

Barbara Włodarczyk