

UCHWAŁA NR XII/62/2025
RADY MIEJSKIEJ W STAWISZYNIE
z dnia 12 lutego 2025 roku

w sprawie: uchwalenia Strategii Rozwoju Miejscowości Stawiszyn na lata 2025-2030.

Na podstawie art. 18 ust. 2 pkt. 6 ustawy z dnia 8 marca 1990 r. o samorządzie gminnym (Dz. U. z 2024 r. poz. 1465ze zm.) oraz statutu Gminy i Miasta Stawiszyn uchwala się, co następuje:

§1.

Przyjmuje się Strategię Rozwoju Miejscowości Stawiszyn na lata 2025-2030, stanowiącą załącznik do niniejszej uchwały.

§2.

Wykonanie uchwały powierza się Burmistrzowi Stawiszyna

§3.

Uchwała wchodzi w życie z dniem podjęcia.

Przewodniczący
Rady Miejskiej w Stawiszynie
Przemysław Pietrzak

UZASADNIENIE
DO UCHWAŁY NR XII/62/2025
RADY MIEJSKIEJ W STAWISZYNIE
z dnia 12 lutego 2025 roku

Zgodnie z art. 18 ust. 2 pkt. 6 ustawy z dnia 8 marca 1990 r. o samorządzie gminnym (Dz. U. z 2024 r. poz. 1465) do wyłącznej kompetencji rady gminy należy uchwalenie programów gospodarczych, do których zaliczamy również Strategię Rozwoju Miejscowości Stawiszyn na lata 2025-2030.

Strategia Rozwoju Miejscowości Stawiszyn na lata 2025-2030 jest podstawowym dokumentem długookresowej polityki rozwoju miejscowości. Uchwalenie Strategii Rozwoju Miejscowości Stawiszyn umożliwia pozyskiwanie środków na realizację zadań z różnych źródeł zewnętrznych.

Niniejsza Strategia została opracowana z uwzględnieniem istniejących zasobów miejscowości, zawiera ona wizje i schemat celów możliwych do zrealizowania do roku 2030.

Projekt Strategii został przedstawiony i zatwierdzony przez Zebranie Miejskie Miejscowości Stawiszyn w dniu 5 lutego 2025 roku.


BURMISTRZ
mgr Andrzej Kaczmarek

STRATEGIA ROZWOJU MIEJSCOWOŚCI STAWISZYN

w gminie STAWISZYN
na okres luty 2025 - luty 2030



Dokument sporządzony przez przedstawicieli
grupy odnowy miejscowości:

Jakub Karwacki, Maria Szafrąńska, Marzena Nowak, Radosław Antczak,
Marcin Pilarski

z udziałem moderatora:

Mateusz Walczak

Luty 2025

SPIS TREŚCI

1. DIAGNOZA ZAAWANSOWANIA MIEJSCOWOŚCI
2. ANALIZA ZASOBÓW W TRZECH CZĘŚCIACH
3. ANALIZA SWOT
4. ANALIZA POTENCJAŁU
5. WIZJA MIEJSCOWOŚCI
6. PROGRAM KRÓTKOTERMINOWY
7. PROGRAM DŁUGOTERMINOWY

Strategia Rozwoju Miejscowości Stawiszyn jest dokumentem strategicznym, określającym kierunki rozwoju miejscowości na lata 2025-2030. To plan zamierzeń mieszkańców Stawiszyna i należy go traktować jako dokument pomocniczy przy podejmowaniu decyzji dotyczących miejscowości, zarówno przez zebranie mieszkańców, jak i władze gminy.

Jego wykonanie zależy od wielu czynników, a zawarte w nim projekty i przedsięwzięcia będą z pewnością modyfikowane stosownie do zmieniających się uwarunkowań wewnętrznych, jak i zewnętrznych oraz pojawiających się nowych możliwości finansowania.

Strategia Rozwoju Miejscowości Stawiszyn na lata 2025-2030 spełnia wymagania, stawiane przez Marszałka Województwa Wielkopolskiego realizatora programu Wielkopolskiej Odnowy Wsi 2020+. Zawiera charakterystykę miejscowości, analizę jej zasobów wraz z oceną słabych i mocnych stron. Poprzez warsztaty przeprowadzone z udziałem mieszkańców, opracowana została wizja rozwoju miejscowości, plan długi i krótkoterminowy służący odnowie miejscowości.

Zasadniczy wkład w powstanie i kształt niniejszego dokumentu wnieśli mieszkańcy Stawiszyna biorący udział w warsztatach podczas, których dokonano wyżej wymienionej analizy.

Strategia Rozwoju Miejscowości Stawiszyn na lata 2025-2030 podlega przyjęciu przez Zebranie Mieszkańców Miejscowości Stawiszyn oraz Radę Miejską w Stawiszynie.

KARTA DIAGNOZY ZAAWANSOWANIA ODNOWY MIEJSCOWOŚCI

wraz ze sprawozdaniem z wizji w terenie

Gmina: Stawiszyn

Miasto: Stawiszyn

Liczba mieszkańców: 1363

Faza odnowy	Zakres działań	*	Rozwój organizacyjny	*	Sterowanie rozwojem	*
A Inicjalna	brak działań		brak wyodrębnionych jednostek samorządu pomocniczego w mieście		brak planowania działań w wymiarze całej miejscowości	
	działania fragment. lub dotyczące wąskiej grupy		rozproszone działania organizacji			
	działania spontaniczne		zawiązana grupa odnowy miejscowości		opracowanie planu i programu odnowy dla całej miejscowości	
	porządkowanie miejscowości					
	projekty startowe (z programu krótkoterminowego)		podjmuje się kroki na rzecz skoordynowania działań organizacji we miejscowości		planowanie w krótkim horyzoncie czasowym	
	przekonywanie mieszkańców do idei odnowy miejscowości i integrowanie wokół pierwszych przedsięwzięć					

B	Początkowa	różnorodne projekty (z programu długoterminowego) nastawione na usunięcie podstawowych barier i zaspokojenie głównych potrzeb	liczna grupa odnowy miejscowości (skupia przedstawicieli organizacji i instytucji)	systematyczne planowanie działań, (np. roczne plany rzeczowo-finansowe, kalendarze imprez)		związane stowarzyszenie na rzecz rozwoju (odnowy) miejscowości	wykorzystywanie gminnych instrumentów wsparcia	
						skoordynowane działanie organizacji obecnych we miejscowości	proste instrumenty komunikacji wewnętrznej	
C	Zaawansowana	projekty jakościowo zmieniające kluczowe obszary życia oraz kształtujące strukturę miejscowości	„koalicja” organizacji i instytucji na rzecz odnowy miejscowości	projektowanie działań (projekty)	x			
		projekty wyróżniające miejscowość, kształtując się centrum miejscowości	liczne stowarzyszenie odnowy miejscowości	pozyskiwanie środków zewnętrznych	x			
		powszechne zaangażowanie mieszkańców w projekty publiczne	animacja aktywności poszczególnych grup mieszkańców	systematyczne planowanie rozwoju (aktualizowanie planu i programu odnowy miejscowości)	rozwinięta komunikacja wewnętrzna	x		
		powszechna odnowa prywatnych posesji	stowarzyszenie odnowy miejscowości instytucją rozwoju lokalnego (Centrum Aktywności Lokalnej)	systematyczne planowanie rozwoju (aktualizowanie planu i programu odnowy miejscowości)	promocja miejscowości	x		
D	Całociągowa	lokalnie oraz regionalnie powiązane ze sobą projekty wywołujące efekt synergiczny (nacisk na tworzenie miejsc pracy)		kompleksowe i szczegółowe planowanie przestrzenne				

	ukształtowane centrum miejscowości	x	rozwój miejscowości oparty na aktywności kluczowych grup mieszkańców (rolników, przedsiębiorców, młodzieży, kobiet) i stowarzyszeń	powszechny udział grup mieszkańców w strategicznym planowaniu rozwoju	x	
	świadome kształtowanie czynników rozwoju (np. wykorzystania odnawialnych energii)	x			rozwinięta promocja oraz komunikacja z otoczeniem	x
	projekty kreujące „miejscowość tematyczną”				instrumenty wsparcia działań prywatnych	
	dostosowanie projektów prywatnych do programu odnowy miejscowości	X				

Wstawił X gdy spełnia warunek

Sprawozdanie z wizji w terenie

Miejsce i data przeprowadzenia wizji: Stawiszyn, 03.02.2025 roku

Uczestnicy: Jakub Karwacki – radny Rady Miejskiej w Stawiszynie, Katarzyna Andrzejewska – pracownik UGIM Stawiszyn, Mateusz Walczak – moderator WCO

Krótką charakterystyką miejscowości:

Stawiszyn to niewielkie miasto, liczące niemal 1400 mieszkańców, będące stolicą gminy, leżące w powiecie kaliskim w województwie wielkopolskim. Miejscowość jest położona w bezpośrednim sąsiedztwie drogi krajowej nr 25, a przez miasteczko przechodzą dwie drogi powiatowe: 4342 P (ul. Szosa Pleszewska i Słoneczna) oraz 4585 P (ul. Droga Petycka). Stawiszyn ma niezwykle bogatą historię. Jako miasto królewskie Stawiszyn wzniesiony był w 1291 roku. Po roku 1331 był siedzibą starostwa niegrodowego, a od XV wieku do połowy XVII wieku był jednym ze znaczących miast w Wielkopolsce. Z nadania Króla Zygmunta Starożyńskiego były w latach 1520-1550 uposażeniem Akademii Lubrańskiego w Poznaniu. Zabytkowy układ urbanistyczny miasteczka z wrzeczonołatym przebiegiem ulic świadczy o rozwinięciu się Stawiszyna

ze starej osady handlowej. Miasteczko utraciło prawa miejskie w 1870 r. na skutek represji carskich, by znów odzyskać je w 1919 r., wraz z odzyskaniem przez Polskę niepodległości.

Stawiszyn ma zwartą, typowo miejską zabudowę. Sercem miasteczka jest czworoboczny rynek (Plac Wolności) z Ratuszem w pierzei. W ściankę Ratusza wmurowano tablicę upamiętniającą 660-lecie i 700-lecie nadania praw miejskich oraz rewitalizację rynku zrealizowaną w latach 2019-2021. Na południowy wschód od owalnicy wznosi się gotycki kościół pw. Św. Bartłomieja należący do parafii rzymskokatolickiej, a na zachód niszczący kościół poewangelicki z roku XIX w. Wokół rynku znajduje się szereg kamienic, z których część (będąca własnością prywatną) wymaga rewitalizacji. Za ratuszem znajduje się zrewitalizowany dziedziniec, który od kilku lat jest miejscem różnorodnych działań kulturalnych i społecznych. Nieco dalej położony jest park miejski z zabytkową kapliczką, małym stawem oraz sceną. W miejscowości zachował się też fragment dawnych murów miejskich, a także kilka kapliczek i krzyży przydrożnych.

Infrastruktura techniczna w miejscowości jest ogólnie w dobrym stanie, drogi są asfaltowe. Jest to pokłosie zrealizowanego projektu rewitalizacji rynku oraz kilku innych, dużych inwestycji drogowych. Część ulic i chodników wciąż czeka na modernizację (m.in. ul. Zamurna, Starościńska, Szkolna, Wiśniowa w zakresie wymiany nawierzchni asfaltowej i chodnika; ul. Pleszewska, Łąkowa, Leśna, Zielona w zakresie chodnika). Miejscowość jest wyposażona w wodociąg, kanalizację i w niewielkiej części w światłowód. Należy nadmienić bardzo dobry stan oświetlenia ulicznego, w zdecydowanej większości wymienione na nowoczesne i energooszczędne lampy typu LED.


Stawiszyn jest centrum życia lokalnej społeczności. W miasteczku znajduje się urząd gminy, szkoła, przedszkole, biblioteka, przychodnia lekarska, podstacja pogotowia ratunkowego. Warte odnotowania są też obiekty sportowe i rekreacyjne takie jak m.in. boisko sportowe, boiska przyszkolne, hala sportowa czy place zabaw. O bezpieczeństwo dbają strażacy-ochotnicy dysponujący remizą OSP, która wymaga sporych nakładów inwestycyjnych. Jednostka OSP jest wpisana do Krajowego Systemu Ratowniczo-Gaśniczego. Ponadto na terenie Stawiszyna zlokalizowany jest komisariat policji obejmujący swoim zasięgiem łącznie cztery gminy. Charakterystycznym punktem miejscowości jest targowisko „Mój Rynek”. Zgodnie z tradycją, odbywają się tu comiesięczne jarmarki, w poniedziałek po ósmym dniu każdego miesiąca. Innym wyróżniającym wydarzeniem w Stawiszynie jest coroczna pielgrzymka soltysów organizowana w marcu. Soltysi z całej Wielkopolski przybywają do hali sportowej prosto z pobliskiego Sanktuarium św. Józefa w Kaliszu.

W Stawiszynie aktywnie działają liczne organizacje, m.in. Ochotnicza Straż Pożarna, Koło Gospodyń Wiejskich, Koło Emerytów i Rencistów, GILZS Korona Pogoń, Civitas Christiana, Uczniowski Klub Sportowy i inne. Prężnie rozwija się również zespół ludowy Stawiszynianki.


Z przeprowadzonej wizji w terenie sporządzono dokumentację fotograficzną.

Data: 03.02.2025 r.

Sporządził: Mateusz Walczak



Park miejski wraz ze sceną w Stawiszynie.



Targowisko „Mój Rynek” w Stawiszynie.



Ratusz i rynek w Stawiszynie po rewitalizacji.




Dziedziniec ratusza – miejsce licznych działań społecznych i kulturalnych.



Publiczne Przedszkole Samorządowe „Justynka” im. Justyny Urbaniak w Stawiszynie.



Remiza OSP w Stawiszynie.



Plac zabaw przy ul. Kaliskiej, w tle widoczny kościół pw. Św. Bartłomieja w Stawiszynie.



Szkoła Podstawowa im. Wincentego Pola w Stawiszynie.



Kamienica na rogu ulic Zamkowej i Piekarskiej – w budynku mieści się poczta.



Grupa odnowy miejscowości wraz z pracownikiem Urzędu GiM Stawiszyn i moderatorem w trakcie warsztatów.

ANALIZA ZASOBÓW

ANALIZA ZASOBÓW – część I					
RODZAJ ZASOBU*		Opis (nazwanie) zasobu jakim miejscowość dysponuje	Znaczenie zasobu (odpowiednio wstaw X)		
			MAŁE	DUŻE	WYRÓZNIAJĄCE
PRZYRODNICZY	walory krajobrazu, rzeźby terenu	Teren nizinny, miejscowość otoczona lasami	X		
	stan środowiska	Umiarkowanie dobry – czyste środowisko, nie ma zakładów mogących zanieczyszczać powietrze; problemem bywają stare źródła ciepła, zwłaszcza w centrum miasta		X	
	walory klimatu	Klimat umiarkowany	X		
	walory szaty roślinnej	Miejscowość otoczona lasami mieszanymi	X		
	cenne przyrodniczo obszary lub obiekty	-			
	świat zwierzęcy (ostoje, siedliska)	-			
	wody powierzchniowe (cieki, rzeki, stawy)	Rzeka Bawół		X	
	wody podziemne	-			
	gleby	Nie ma gruntów rolnych	X		
	kopaliny	-			
	walory geotechniczne	-			
KULTUROWY	walory architektury	Zwarta zabudowa miejska, z kamienicami w rynku i bezpośrednim jego sąsiedztwie; układ urbanistyczny tzw. owalnica		X	
	walory przestrzeni wiejskiej publicznej	Rynek z ratuszem i dziedzińcem, park miejski, szkoła, przedszkole, przychodnia lekarska, biblioteka, OSP i inne obiekty użyteczności publicznej		X	
	walory przestrzeni wiejskiej prywatnej	Zwarta zabudowa miejska: w centrum (rynek i najbliższe okolice) kamienice, nieco dalej od centrum – domu jednorodzinne, budynki są w przeważającej większości zadbane i schludne		X	
	zabytki i pamiątki historyczne	Kościół pw. Św. Bartłomieja, Kościół poewangelicki; fragment			X

		dawnych murów miejskich; dawna słodownia czy mleczarnia			
	osobliwości kulturowe	Comiesięczne jarmarki organizowane w poniedziałek po 8 dniu miesiąca			X
	miejsca, osoby i przedmioty kultu	Kilka kapliczek i krzyży		X	
	święta, odpusty, pielgrzymki	Odpust parafialny św. Bartłomieja; coroczna pielgrzymka sołtysów z całej Wielkopolski			X
	tradycje, obrzędy, gwara	Comiesięczne jarmarki, Dni Stawiszyna			X
	legends, podania i fakty historyczne	Legenda o zatopionej kapliczce w stawie w parku miejskim			X
	przekazy literackie	Publikacja pn. Stawiszyn i okolice na dawnych fotografiach			X
	ważne postacie i przekazy historyczne	Ojciec Bolesław Gwidon Jaśniewicz, ks. Prałat Stanisław Janicki, ks. Zenon Wiewiórski, Czesław Matyjak, Henryk Łowicki, Władysław Pilarski, Władysław Kwiatkowski, śp. Justyna Urbaniak – zmarła w 2019 r. burmistrz Stawiszyna			X
	specyficzne nazwy	Usteria, Kozi Rynek			X
	specyficzne potrawy	-			
	dawne zawody	-			
	zespoły artystyczne, twórcy	Zespół ludowy Stawiszynianki		X	

ANALIZA ZASOBÓW – część II

RODZAJ ZASOBU		Opis (nazwanie) zasobu jakim miejscowość dysponuje	Znaczenie zasobu (odpowiednio wstaw X)		
			MAŁE	DUŻE	WYRÓZNIAJĄCE
OBIEKTY I TERENY	działki pod zabudowę mieszkaniową	Kilkanaście działek pod zabudowę mieszkaniową	X		
	działki pod domy letniskowe	-			
	działki pod zakłady usługowe i przemysł	-			
	pustostany mieszkaniowe	Kilka pustostanów	X		
	pustostany poprzemysłowe	-			
	tradycyjne nieużytkowane obiekty gospodarskie (stodoły, spichlerze, kuźnie, mlyny, itp.)	Dawna słodownia, dawna mleczarnia	X		

INFRASTRUKTURA SPOŁECZNA	place publicznych spotkań, festynów	Dziedziniec, park miejski		X		
	sale spotkań, świetlice, kluby	Remiza OSP, świetlica środowiskowa Wyspa		X		
	miejsca uprawiania sportu	Boisko sportowe GLZS Korona Pogoń Stawiszyn, boiska szkolne		X		
	miejsca rekreacji	Hala sportowa		X		
	ścieżki rowerowe, szlaki turystyczne	-				
	szkoły	Szkoła Podstawowa im. Wincentego Pola		X		
	przedszkola	Przedszkola „Justynka” im. Justyny Urbaniak		X		
	biblioteki	Biblioteka Publiczna GiM w Stawiszyna		X		
	placówki opieki społecznej	Miejsko-Gminny Ośrodek Pomocy Społecznej		X		
	placówki służby zdrowia	Przychodnia lekarska w Stawiszynie, podstacja pogotowia ratunkowego		X		
INFRASTRUKTURA TECHNICZNA	wodociąg, kanalizacja	Wodociąg (częściowo wymagający wymiany) oraz kanalizacja		X		
	drogi (nawierzchnia, oznakowanie oświetlenie)	Droga krajowa nr 25 na granicy Stawiszyna; dwie drogi powiatowe: 4342 P (ul. Szosa Pleszewska i Słoneczna) oraz 4585 P (ul. Droga Petrycka); drogi gminne ogólnie w dobrym stanie, część wymaga przebudowy lub remontu		X		
	chodniki, parkingi,	Większość dróg posiada chodniki, parkingi przy szkole, przedszkolu, kościele, przy cmentarzu, przy OSP, przy urzędzie		X		
	sieć telefoniczna i dostępność Internetu	Światłowód częściowo		X		
	telefonii komórkowa	Dostępna i z dobrym zasięgiem		X		
	Internet szerokopasmowy	Dostępny światłowód częściowo		X		
	transport publiczny: a) kolej (przystanki) b) autobus (przystanki)	a) -				
		b) 6 przystanków autobusowych		X		
inne	Oprawy LEDowe jako oświetlenie uliczne w niemal całej miejscowości		X			

ANALIZA ZASOBÓW – część III

RODZAJ ZASOBU		Opis (nazwanie) zasobu jakim miejscowość dysponuje	Znaczenie zasobu (odpowiednio wstaw X)		
			MAŁE	DUŻE	WYRÓŻNIAJĄCE
GOSPODARKA, ROLNICTWO	miejsca pracy (gdzie, ile?)	151 firm działających w Stawiszynie: 136 zarejestrowanych w CEiDG i 15 spółek w KRS		X	
	znane firmy produkcyjne i zakłady usługowe i ich produkty	DREWPAL, Elektroplast		X	
	gastronomia	Restauracja Piwnica, Kebab, Budka Gastrofaza		X	
	miejsca noclegowe	-			
	gospodarstwa rolne	-			
	uprawy hodowle	-			
	możliwe do wykorzystania odpady produkcyjne	-			
	zasoby odnawialnych energii	Panele fotowoltaiczne na budynku OSP, na obiektach gminnych (szkoła, przedszkole) i prywatnych		X	
ŚRODKI FINANSOWE I POZYSKIWIANIE FUNDUSZY	środki udostępniane przez gminie/lub powiat	Konkurs dotacyjny na realizację zadań w zakresie rozwoju sportu		X	
	środki wypracowywane	-			
MIESZKAŃCY (KAPITAŁ SPOŁECZNY I LUDZKI)	autorytety i znane postacie w miejscowości	-			
	krajanie znani w regionie, w kraju i zagranicą	-			
	osoby o specyficznej lub ważnej wiedzy i umiejętnościach, m.in. studenci	-			
	przedsiębiorcy, sponsorzy	Lokalni przedsiębiorcy wspierają działania społeczne		X	

	osoby z dostępem do Internetu i umiejętnościami informatycznymi	Większość mieszkańców posiada dostęp do Internetu i umiejętności informatyczne		X	
	pracownicy nauki	-			
	związki i stowarzyszenia	Liczne organizacje, takie jak m.in. OSP, KGW, GLZS Korona Pogoń, Civitas Christiana, Stawiszynianki, szkołka kolarska, Koło Emerytów i Rencistów i inne			X
	kontakty zewnętrzne (np. z mediami)	Lokalne media z Kalisza relacjonują wydarzenia i interesują się życiem gminy		X	
	współpraca zagraniczna i krajowa	Miasto partnerskie Drebach (Niemcy), gmina Siretti (Moldawia)			X
INFORMACJE DOSTĘPNE O MIEJSCOWOŚCI	publikatory, lokalna prasa	Biuletyn Informacyjny, wydawany przez Urząd Gminy i Miasta Stawiszyn		X	
	książki, przewodniki	Stawiszyn i okolice na dawnych fotografiach			X
	strony www	Strona www i profil na FB GiM Stawiszyn, strony w mediach społecznościowych organizacji z miejscowości		X	

Zasoby – wszelkie elementy materialne i niematerialne wsi i związanego z nią obszaru, które mogą być wykorzystane obecnie badź w przyszłości w realizacji publicznych bądź prywatnych przedsięwzięć odnowy wsi. Zwrócić uwagę na elementy specyficzne i rzadkie (wyróżniające wieś). *Opracowanie: Ryszard Wilezyński*

ANALIZA SWOT

SILNE STRONY (atuty wewnętrzne)	SŁABE STRONY (słabości wewnętrzne)
<ol style="list-style-type: none"> 1. Rewitalizacja rynku i parku – S 2. Oświetlenie oprawy typu LED – S 3. Ogólny stan dróg i chodników dobry – S 4. Wodociąg w miejscowości – S 5. Kanalizacja – S 6. Targowisko „Mój Rynek” – S 7. Świetlica środowiskowa „Wyspa” – S 8. Dwa place zabaw – S 9. Boisko sportowe – S 10. Hala sportowa – S 11. Publiczne Przedszkole Samorządowe „Justynka” im. Justyny Urbaniak – S 12. Szkoła Podstawowa im. Wincentego Pola – S 13. Biblioteka Publiczna – S 14. Dziedziniec ratusza po rewitalizacji stanowi miejsce aktywizacji społecznej mieszkańców – S 15. Zwarta zabudowa miejska – T 16. Kościół pw. Św. Bartłomieja – T 17. Powierzchniowo najmniejsze miasto w Polsce – T 18. Park miejski wraz ze sceną, małym stawem i legendą o zatopionej kapliczce – T 19. Comiesięczny jarmark w poniedziałek po 8 dniu każdego miesiąca – T 20. Straż grobu pańskiego (turki) na Święta Wielkanocne – T 21. Cmentarz parafialny – T 22. Pozostałość muru obronnego, pozostałość po fosie, krzyże i kapliczki w miejscowości – T 23. OSP obchodzące 125-lecie – T 24. GLZS Korona Pogoń Stawiszyn – klub sportowy działający od ponad 100 lat – T 25. Coroczne Dni Stawiszyna – J 26. Dostępność obiektów świadczących usługi takich jak poczta, oddział banku – J 27. Pielgrzymka sołtysów – J 	<ol style="list-style-type: none"> 1. Boisko przy szkole wymaga renowacji – S 2. Kilka ulicy wymaga wymiany nawierzchni asfaltowej i chodnika: Zamurna, Starościńska, Szkolna, Wiśniowa – S 3. Konieczność wymiany chodnika na ulicach Pleszewskiej, Łąkowej, Leśnej, Zielonej – S 4. Światłowód nie jest doprowadzonych do wszystkich posesji – S 5. Potrzeba generalnego remontu strażnicy OSP wraz z koniecznym wyposażeniem – S 6. Konieczność rewitalizacji kilku pozostałych kamienic w obrębie rynku – S 7. Konieczność stworzenia siłowni zewnętrznej – S 8. Kościół poewangelicki wymagający generalnego remontu – T 9. Potrzeba renowacji grobów na cmentarzu ewangelickim – T 10. Konieczność wymiany źródeł ciepła na ekologiczne – J 11. Konieczność poszerzenia oferty transportu publicznego głównie w weekendy – J 12. Starzejące się społeczeństwo – J

- | | |
|---|--|
| <ol style="list-style-type: none">28. Koło wędkarskie – J29. KGW Stawiszyn – J30. Zespół ludowy Stawiszynianki – J31. Koło Emerytów i Rencistów – J32. Civitas Christiana – oddział w Stawiszynie – J33. Orkiestra dęta – J34. Szkołka kolarska – J35. Morsy Stawiszyn – J36. Organizowane są rajdy rowerowe – J37. Zajęcia nordic walking – J38. Kulturalne piątki na dziedzińcu w sezonie letnim – J39. OSP Stawiszyn w KSRG, co korzystnie wpływa na bezpieczeństwo mieszkańców - J40. Komisariat policji dbająca o bezpieczeństwo w miejscowości – J41. Szkołka jazdy konnej, mini zoo – J42. Podstacja pogotowia ratunkowego – J43. Przychodnia lekarska – J44. Loteria fantowa organizowana przez OSP – J45. Turniej piłki nożnej o puchar Stanisława Posiłka – J46. Wigilia na rynku – J47. Plan zagospodarowania przestrzennego – B48. Znane zakłady produkcyjne (Drewpal, Elektroplast) – B49. Liczni przedsiębiorcy – B50. Promowanie lokalnych wyrobów – B | |
|---|--|

<p style="text-align: center;">SZANSE (okazje zewnętrzne płynące z otoczenia)</p>	<p style="text-align: center;">ZAGROŻENIA (zagrożenia płynące z otoczenia)</p>
<ol style="list-style-type: none"> 1. Możliwość pozyskania funduszy zewnętrznych na inwestycje w sołectwie przez gminę – S 2. Wiele projektów promuje współpracę z gminą i powiatem, co daje szansę na pozyskiwanie większych środków finansowych – J 3. Pojawienie się nowych, napływowych mieszkańców szansą na wzrost aktywności społecznej sołectwa – J 4. Przynależność gminy do Stowarzyszenia Lokalna Grupa Działania „Kraina nocy i dni” – stanowi szansę na skorzystanie ze środków dla organizacji i przedsiębiorców – B 5. Możliwości pozyskiwania środków na podejmowanie działalności gospodarczej na obszarach wiejskich w ramach PROW – B 6. Udział miejscowości w Programie Wielkopolska Odnowa Wsi – B 7. Różnorodna oferta wsparcia finansowego ze środków zewnętrznych dla organizacji pozarządowych (wiele konkursów i grantów) – B 8. Dostępne środki zewnętrzne na zakładanie działalności gospodarczej i rozwój gospodarstw rolnych (m. in. poprzez LGD) – B 9. Korzystny wpływ na rozwój gospodarczy wynikający z bliskości drogi krajowej (trasa Kalisz-Konin) – B 	<ol style="list-style-type: none"> 1. Kryzys gospodarczy może spowodować zahamowanie dalszych inwestycji w miejscowości – S 2. Niekorzystna sytuacja demograficzna: migracja młodych ludzi do miast i za granicę, spadająca liczba urodzeń – J 3. Groźba klęsk żywiołowych spowodowanych zmianami klimatycznymi (np. gwałtowne ulewy, silne wiatry) – B 4. Trudności z pozyskiwaniem funduszy zewnętrznych (nadmierna biurokracja, skomplikowane wnioski) – B 5. Duża konkurencja w pozyskiwaniu środków zewnętrznych – B 6. Niekorzystna sytuacja gospodarcza: wysoka inflacja, wzrost cen, niedostępność towarów – B 7. Realne zagrożenia w postaci pandemii czy wojny, które mogą mieć wpływ na życie sołectwa – B

Analiza potencjału rozwojowego miejscowości

14	1
7	1
+ () =	

22	2
3	1
+ () +	

Standard życia
(warunki materialne)

1, 2, 3, 4, 5, 6, 7, 8, 9, 10, 11,
12, 13, 14, 1, 2, 3, 4, 5, 6, 7, 1, 1

Jakość życia (warunki niematerialne)

25, 26, 27, 28, 29, 30, 31, 32, 33, 34,
35, 36, 37, 38, 39, 40, 41, 42, 43, 44,
45, 46, 10, 11, 12, 2, 3, 2

Tożsamość miejscowości i wartości życia wiejskiego

15, 16, 17, 18, 19, 20, 21,
22, 23, 24, 8, 9

Byt (warunki ekonomiczne)

47, 48, 49, 50, 4, 5, 6, 7,
8, 9, 3, 4, 5, 6, 7

4	6
0	5
+ () +	

10	0
2	0
+ () =	

silne strony	szanse
słabe strony	zagrożenia

WIZJA MIEJSCOWOŚCI (hasłowa i opisowa):

Hasło:

„Stawiszyn – najmniejsze miasto – wielkie możliwości”

Stawiszyn to najmniejsze miasto w Polsce pod względem powierzchni, z bogatą przeszłością historyczną. Kulturowane są tradycje i zwyczaje lokalne, a jednocześnie Stawiszyn idzie z duchem czasu, łącząc nowoczesność i dziedzictwo kulturalne. Chlubą mieszkańców jest zrewitalizowane serce miasta, czyli rynek wraz z dziedzińcem, na którym odbywa się wiele wydarzeń kulturalnych. Wszystkie kamienice oraz infrastruktura drogowa i chodniki są odnowione. Sercem życia społeczności jest unowocześniona remiza OSP, gdzie mogą odbywać się wydarzenia społeczne i kulturalne. Dzięki wyposażeniu kuchni, remontowi łazienek oraz głównej sali remizy, strażacy i cała społeczność czuje się tu jak u siebie w domu. Do wszystkich domów i mieszkań doprowadzony jest światłowód, a Stawiszyn jest świetnie skomunikowany z innymi miejscowościami, co jest zasługą dodatkowych kursów autobusowych. Wszyscy czują się bezpiecznie i mogą rozwijać się zarówno zawodowo, jak i w czasie wolnym, dzięki atrakcyjnej ofercie spędzania wolnego czasu i wielu wydarzeniom.

Dzięki silnej społeczności, zrównoważonemu rozwojowi oraz dbałości o dziedzictwo kulturowe i środowisko naturalne Stawiszyn staje się miejscem atrakcyjnym do życia, pracy i inwestycji. Miasto dąży do bycia lokalnym centrum przedsiębiorczości, edukacji i turystyki przy jednoczesnym zachowaniu swojej kameralnej atmosfery i unikalnego charakteru. Stawiszyn to przestrzeń, w której mieszkańcy czują się bezpiecznie, aktywnie uczestniczą w życiu społecznym i cieszą się wysoką jakością życia.

PROGRAM DŁUGOTERMINOWY ODNOWY MIEJSCOWOŚCI

Wizja miejscowości (hasłowa): „Stawiszyn – najmniejsze miasto – wielkie możliwości”

I. Plan rozwoju		II. Program rozwoju
1. CELE Co trzeba osiągnąć by ureczywistnić wizję naszej miejscowości?	2. Co nam pomoże osiągnąć cele? (zasoby, silne strony, szanse)	3. Co nam może przeszkodzić? (słabe strony, zagrożenia)
	ZASOBY których użyjemy ATUTY silne strony i szanse jakie wykorzystamy	BARIERY Słabe strony jakie wyeliminujemy Zagrożenia jakich unikniemy
A. TOŻSAMOŚĆ MIEJSCOWOŚCI I WARTOŚCI ŻYCIA WIEJSKIEGO		
1. Zachowanie tożsamości miejscowości	<ul style="list-style-type: none"> - Złota zabudowa miejska, - Kościół pw. Św. Bartłomieja, - Powietrzniowo najmniejsze miasto w Polsce, - Park miejski wraz ze sceną, małym stawem i legendą o zatopionej kapliczce, - Comiesięczny jarmark w poniedziałek po 8 dniu każdego miesiąca, - Straż grobu pańskiego (turki) na Święta Wielkanocne, - Cmentarz parafialny, - Pozostałość muru obronnego, pozostałość po fosie, krzyże i kapliczki w miejscowości, - OSP obchodzące 125-lecie, - GL/ŻS Korona Pogon Stawiszyn – klub sportowy działający od ponad 100 lat. 	<ol style="list-style-type: none"> 1. Rewitalizacja kościoła poewangelickiego. 2. Renowacja nagrobków i alejek na cmentarzu poewangelickim. 3. Organizacja obchodów 125-lecia OSP Stawiszyn. 4. Prace konserwatorskie przy kościele parafialnym. 5. Zakup strojów i akcesoriów dla „Turków”. 6. Konserwacja i konieczne naprawy przy kapliczkach, krzyżach na terenie Stawiszyna.

B. STANDARD ŻYCIA

<p>1. Poprawa stanu infrastruktury technicznej i społecznej</p> <ul style="list-style-type: none"> - Revitalizacja rynku i parku, - Oświetlenie oprawy typu LED, - Ogólny stan dróg i chodników dobry, - Wodociąg w miejscowości, Kanalizacja, - Targowisko „Mój Rynek”, - Świetlica środowiskowa „Wyspa”, - Dwa place zabaw, - Boisko sportowe, - Hala sportowa, - Publiczne Przedszkole Samorządowe „Justynka” im. Justyny Urbaniak, - Szkoła Podstawowa im. Wincentego Pola, - Biblioteka Publiczna, - Dziedziniec ratusza po revitalizacji stanowi miejsce aktywizacji społecznej mieszkańców, - Możliwość pozyskania funduszy zewnętrznych na inwestycje w sołectwie przez gminę. 	<ul style="list-style-type: none"> - Boisko przy szkole wymaga renowacji, - Kilka ulicy wymaga wymiany nawierzchni asfaltowej i chodnika: Zamurna, Starościńska, Szkolna, Wiśniowa, - Konieczność wymiany chodnika na ulicach Pleszewskiej, Łąkowej, Leśnej, Zielonej, - Światłowód nie jest doprowadzonych do wszystkich posesji, - Potrzeba generalnego remontu strażnicy OSP wraz z koniecznym doposażeniem, - Konieczność rewitalizacji kilku pozostających kamienic w obrębie rynku, - Konieczność stworzenia siłowni zewnętrznej, - Kryzys gospodarczy może spowodować zahamowanie dalszych inwestycji w miejscowości. 	<ol style="list-style-type: none"> 1. Wymiana nawierzchni na przyszkolnym boisku sportowym. 2. Wymiana nawierzchni asfaltowej i chodnika na ulicach: Zamurnej, Starościńskiej, Szkolnej, Wiśniowej. 3. Wymiana chodnika przy ulicach: Pleszewskiej, Łąkowej, Leśnej, Zielonej. 4. Doprowadzenie światłowodu do wszystkich mieszkańców Stawiszyna. 5. Kompleksowy remont strażnicy OSP. 6. Konieczność rewitalizacji kilku pozostających kamienic w obrębie rynku. 7. Wymiana rur wodociagowych w Stawiszynie. 8. Budowa skateparku. 9. Budowa siłowni zewnętrznej. 10. Odblokowanie ruchu przy ulicach Garbarskiej, Starościńskiej przy kościele poewangelickim. 11. Budowa wiaty/altany.
---	--	--

C. JAKOŚĆ ŻYCIA

<p>1. Zacieśnienie integracji mieszkańców</p> <p>2. Zapobieganie wykluczeniu społecznemu</p>	<ul style="list-style-type: none"> - Coroczne Dni Stawiszyna, - Dostępność obiektów świadczących usługi takich jak poczta, oddział banku, - Pieczętnia solysów, - Organizacje pozarządowe tak jak m.in. Koło wędkarskie, KGW Stawiszyn, Zespół Ludowy Stawiszynianki, Koło Emerytów i Rencistów, Civitas Christiana – oddział w Stawiszynie, Orkiestra dęta, Szkoła kolarska, Morsy Stawiszyn - Organizowane są rajdy rowerowe, - Zajęcia nordic walking, - Kulturalne piątki na dziedzińcu w sezonie letnim - OSP Stawiszyn w KSRC, co korzystnie wpływa na bezpieczeństwo mieszkańców, - Komisariat policji dbająca o bezpieczeństwo w miejscowości, - Szkoła jazdy konnej, mini zoo, - Podstacja pogotowia ratunkowego, - Przychodnia lekarska, - Loteria fantowa organizowana przez OSP, - Turniej piłki nożnej o puchar Stanisława Posiłka - Wigilia na rynku, - Wiele projektów promuje współpracę z gminą i powiatem, co daje szansę na pozyskiwanie większych środków finansowych, - Pojawienie się nowych, napływowych mieszkańców szansą na wzrost aktywności społecznej sołectwa. 	<ul style="list-style-type: none"> - Konieczność wymiany źródeł ciepła na ekologiczne, - Konieczność poszerzenia oferty transportu publicznego głównie w weekendy, - Starzejące się społeczeństwo, - Niekorzystna sytuacja demograficzna: migracja młodych ludzi do miast i za granicę, spadająca liczba urodzeń. 	<ol style="list-style-type: none"> 1. Organizacja Festynów Rodzinnych. 2. Organizacja wydarzeń kulturalnych i społecznych np. Dzień Kobiet, Dzień Dziecka, rajdy rowerowe, turnieje sportowe, loterie fantowe, zloty, itp. 3. Organizacja dożynek parafialnych. 4. Organizacja Dni Stawiszyna. 5. Warsztaty pierwszej pomocy, szczególnie dla dzieci. 6. Inicjowanie innych działań społecznych, kulturalnych, sportowych na rzecz mieszkańców sołectwa.
--	---	---	--

D. BYT		
<p>1. Promocja miejscowości</p> <p>2. Wzmocnienie kompetencji mieszkańców w zakresie pozyskiwania funduszy zewnętrznych</p>	<ul style="list-style-type: none"> - Plan zagospodarowania przestrzennego, - Znane zakłady produkcyjne (Drewnpal, Elektroplast), - Liczni przedsiębiorcy, - Promowanie lokalnych wyrobów, - Przynaleczność gminy do Stowarzyszenia I.GiD „Kraina nocy i dni” – stanowi szansę na skorzystanie ze środków dla organizacji i przedsiębiorców, - Możliwości pozyskiwania środków na podejmowanie działalności gospodarczej na obszarach wiejskich w ramach PROW, - Udział miejscowości w Programie Wielkopolska Odnowa Wsi, - Różnorodna oferta wsparcia finansowego ze środków zewnętrznych dla organizacji pozarządowych (wiele konkursów i grantów), - Dostępne środki zewnętrzne na zakładanie działalności gospodarczej i rozwój gospodarstw rolnych (m. in. poprzez I.GiD), - Korzystny wpływ na rozwój gospodarczy wynikający z bliskości drogi krajowej (trasa Kalisz-Konin). 	<ul style="list-style-type: none"> - Groźba klęsk żywiołowych spowodowanych zmianami klimatycznymi (np. gwałtowne ulewę, silne wiatry), - Trudności z pozyskiwaniem funduszy zewnętrznych (nadmierna biurokracja, skomplikowane wnioski), - Duża konkurencja w pozyskiwaniu środków zewnętrznych, - Niekorzystna sytuacja gospodarcza: wysoka inflacja, wzrost cen, niedostępność towarów, - Realne zagrożenia w postaci pandemii czy wojny, które mogą mieć wpływ na życie sołectwa.
		<ul style="list-style-type: none"> 1. Promocja miejscowości poprzez występy zespołu Stawiszynianki na terenie powiatu kaliskiego i poza jego granicami. 2. Publikacja książkowa z okazji 125-lecia OSP. 3. Konkurs fotograficzny. 4. Szkolenia dla przedstawicieli organizacji pozarządowych, zwłaszcza w zakresie pozyskiwania funduszy zewnętrznych. 5. Warsztaty dla osób chcących otworzyć lub rozwijać działalność gospodarczą dzięki funduszom zewnętrznym.

PROGRAM KRÓTKOTERMINOWY ODNOWY MIEJSCOWOŚCI na OKRES 2025-2026

Kluczowy problem	Odpowiedź	Propozycja projektu	Czy nas stać na realizację? (tak/nie)		Punktacja	Hierarchia
			Organizacyjnie	Finansowo		
Co nas najbardziej zintegruje?	Wspólne spędzanie czasu	Organizacja Dni Stawiszyna	tak	nie	5+5+5+5_5= 25	V
Na czym nam najbardziej zależy?	Stworzenie miejsca integracji dla dzieci i młodzieży	Budowa skateparku wraz z siłownią zewnętrzną	nie	nie	1+2+3+1+1= 8	I
Co nam najbardziej przeszkadza?	Stara i zniszczona kuchnia w budynku OSP	Wyremontowanie i doposażenie remizy, w szczególności w nowe zaplecze kuchenne	nie	nie	4+1+2+2+2= 11	II
Co najbardziej zmieni nasze życie?	Poprawa jakości dróg i chodników	Przebudowa lub remont dróg i chodników w Stawiszynie	nie	nie	3+3+1+3+3= 13	III
Co nam przyjdzie najłatwiej?	Spotkanie integracyjne	Piknik rodzinny z okazji dnia dziecka i zawodami wędkarskimi	tak	tak	2+4+4+4+4= 18	IV

Na realizację jakiego projektu planujemy pozyskać środki zewnętrzne?
Z jakich źródeł? (Maksymalnie 3 propozycje uszeregowane według ważności)

1. Budowa skateparku wraz z siłownią zewnętrzną.
2. Wyremontowanie i doposażenie remizy, w szczególności w nowe zaplecze kuchenne.
3. Przebudowa lub remont dróg i chodników w Stawiszynie.

Źródła finansowania: konkursy w ramach programu Wielkopolskiej Odnowy Wsi 2020+, środki w ramach konkursów ogłaszanych przez Lokalną Grupę Działania dotacje dla organizacji pozarządowych, środki z budżetu gminy i powiatu, inne dostępne środki zewnętrzne

Podpisy przedstawicieli grupy odnowy wsi
uczestniczących w przygotowaniu dokumentu:

Jakub Kamański

Imię i nazwisko

Marek Srofnus

Imię i nazwisko

Ryszard Dłanin

Imię i nazwisko

Marek Nowak

Imię i nazwisko

Radosław Antkowiak

Imię i nazwisko

Kamela J.

Podpis

Syberka J.

Podpis

Ryszard Dłanin

Podpis

Marek

Podpis

Radosław

Podpis

Podpisy moderatora odnowy wsi:

MATEUSZ WJALCZAK

Imię i nazwisko

Mateusz

Podpis

Przewodniczący
Rady Miejskiej w Stawiszynie
Przemysław Pietrzak