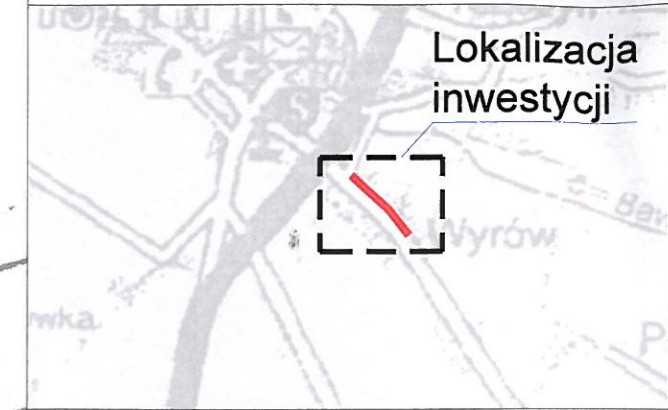









Plan zagospodarowania terenu.  
Budowa odcinka chodnika w pasie drogi  
gminnej w miejscowości Wyrów

Lokalizacja  
inwestycji




LEGENDA

-  Projektowana nawierzchnia chodnika - kostka betonowa gr. 6cm kolor szary
-  Projektowana nawierzchnia zjazdów w ciągu chodnika - kostka betonowa gr. 8cm, barwiona
-  Istniejące utwardzenia do których nawiązany zostanie projektowany chodnik
-  Projektowane obrzeże betonowe o wym. 8x30x100
-  Projektowane obrzeże betonowe o wym. 12x25x100
-  Istniejące drzewa - bez zmian
-  Spadki poprzeczne

AA, BB Przekroje konstrukcyjne

ZAKŁAD USŁUG PROJEKTOWO-BUDOWLANYCH  
"R-PROJEKT"  
ul. Ks. W. Bliżynskiego 1  
62-850 Lisków  
tel. 606 471 330  
email: rygas.projekt@gmail.com

INWESTOR :	data:
Urząd Gminy i Miasta w Stawiszynie Szosa Pleszewska 3, 62-820 Stawiszyn	październik 2016
NAZWA OBIEKTU:	branża:
Budowa chodnika	DROGOWA
TEMAT OPRACOWANIA: Budowa odcinka chodnika w pasie drogi gminnej w miejscowości Wyrów	
LOKALIZACJA:	dz.: 81/1 obr. Wyrów
Wyrów, gmina Stawiszyn	
RYSUNEK:	nr rysunku skala:
Plan sytuacyjno-wysokościowy	1 1:500
PROJEKTANT:	podpis:
inż. Arkadiusz Rygas	
OPRACOWAŁ:	podpis:
inż. Agnieszka Rygas	